



## Voyager confortablement en train jusqu'aux montagnes.



### 3 conseils :

- **Profiter des forfaits**

Les offres [Snow'n'Rail de RailAway](#) proposent bien plus que le transport des bagages. Louer son équipement sur place permet de bénéficier de 15% de rabais dans les magasins partenaires. Les offres sont disponibles au guichet desservi du transport public et partiellement [en ligne](#).











































- **Prendre le bus local pour rejoindre les remontées mécaniques**

Dans de nombreuses stations de ski, des navettes circulent gratuitement entre la gare et les remontées mécaniques.

- **Enregistrer ses bagages**

Quand on passe plus d'une journée en montagne, il vaut la peine de confier ses bagages, ses skis ou son snowboard à l'enregistrement.

## Atteindre les plus grands domaines skiables de la Suisse en transport public

Région	Localité	Longueur des pistes	A pied au départ des remontées	Prix carte journalière de ski	Trajet	Conditions météorologiques
Oberland bernois	Grindelwald	102 km	1 min.	64.-		<a href="#">search </a>
	Gstaad	89 km	1 min.	63.-		<a href="#">search </a>
	Lenk	86 km	1 min.	64.-		<a href="#">search </a>
	Meiringen Hasliberg	60 km	2 min.	64.-		<a href="#">search </a>
Grisons	Arosa, Lenzerheide	225 km	1 min.	75.-		<a href="#">search </a>
	Laax/Flims/Falera	188 km	1 min.	78.-		<a href="#">search </a>
	St. Moritz	155 km	5 min.	79.-		<a href="#">search </a>
	Davos Klosters Parsenn	120 km	1 min.	79.-		<a href="#">search </a>
Valais	Les Portes du Soleil	580 km	5 min.	61.-		<a href="#">search </a>
	4 Vallées - Veysonnaz	412 km	1 min.	75.-		<a href="#">search </a>
	Zermatt	322 km	1 min.	92.-		<a href="#">search </a>
	Crans-Montana	140 km	2 min.	69.-		<a href="#">search </a>
Tessin	Nara	30 km	8 min.	38.-		<a href="#">search </a>
	Pesciuüm - Airolo	30 km	1 min.	45.-		<a href="#">search </a>
Suisse orientale	Flumserberg	65 km	2 min.	58.-		<a href="#">search </a>
	Toggenburg, Wildhaus	60 km	5 min.	59.-		<a href="#">search </a>
Vaud et Fribourg	Villars	84 km	1 min.	63.-		<a href="#">search </a>
	Leysin	60 km	10 min.	52.-		<a href="#">search </a>
Suisse centrale	Titlis - Engelberg	66 km	1 min.	65.-		<a href="#">search </a>
	Sörenberg	53 km	2 min.	52.-		<a href="#">search </a>
	Hoch Ybrig	50 km	3 min.	53.-		<a href="#">search </a>

ATE Association transports et environnement

Aarberggasse 61, Postfach, 3001 Bern  
 Tel. 031 328 58 58, IBAN CH48 0900 0000 4900 1651 0  
[www.verkehrsclub.ch](http://www.verkehrsclub.ch), [vcs@verkehrsclub.ch](mailto:vcs@verkehrsclub.ch)